

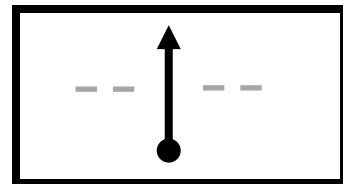


2. Independent Herbst Ori 'Bergische Berge' am 29. Oktober 2022

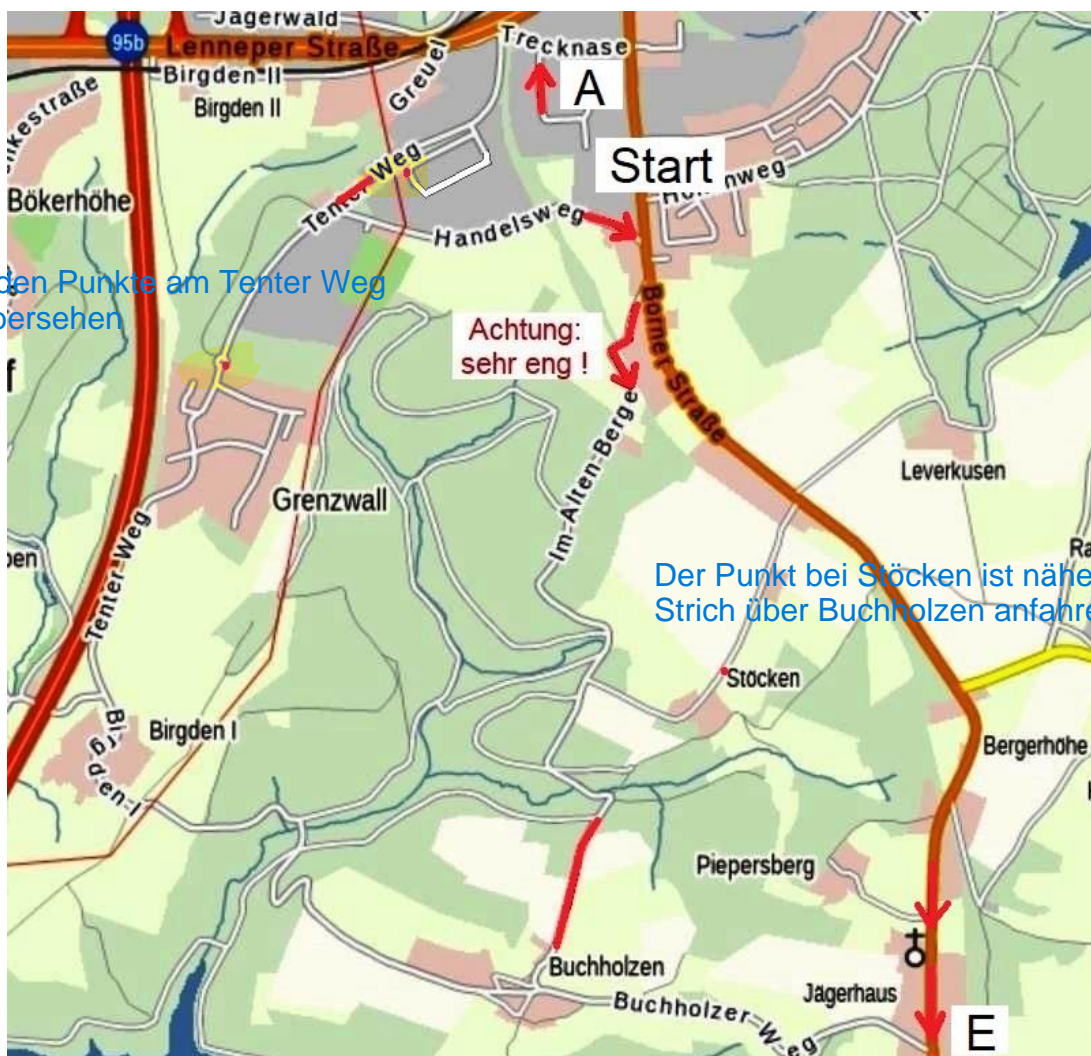
## Roadbook / Bordbuch

### Aufgabe 1:

Verlassen Sie das Gelände der Firma Kaltenbach und folgen danach den in der Karte rot eingezeichneten Aufgabenteilen von **Anfang** bis **Ende** in der richtigen Reihenfolge



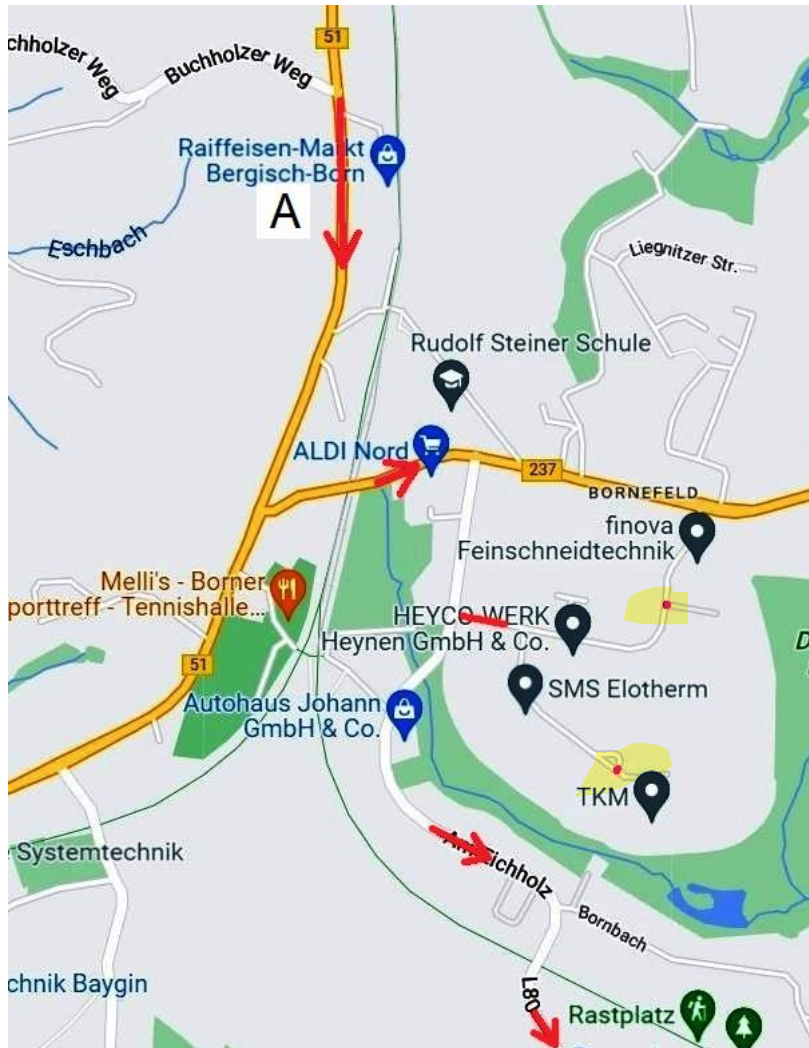
Die beiden Punkte am Tenter Weg nicht übersehen



Der Punkt bei Stöcken ist näher, daher den Strich über Buchholzen anfahren

## Aufgabe 2:

Folgen Sie den eingezeichneten Pfeilen etc. von **Anfang** bis **Ende** in der richtigen Reihenfolge und betrachten alle Karten und Luftbilder als Einheit. Zu beachten ist auch eine eventuelle Nummerierung!



Freut Euch auf die



Wieder die Punkte beachten.  
Pfeil 6 und 7 überlappen, daher  
über das Firmengelände fahren



### Aufgabe 3:

Folgen Sie den eingezeichneten Pfeilen etc. von **Anfang** bis **Ende** in der richtigen Reihenfolge und betrachten alle Karten und Luftbilder als Einheit. Zu beachten ist auch eine eventuelle Nummerierung!



Zuerst ist der Punkt unter Haus Eifgen anzufahren, danach über den langen Strich zum Wanderparkplatz. Hier den oberen Punkt zuerst anfahren, danach über Strich 7 und den unteren Punkt fahren. Zur Ausfahrt nochmal über 7, da kürzer

Punkt bei Am Mühlenteich nicht übersehen und den Kreisverkehr (Punkt) einmal umrunden. Zum Anfang Pfeil E gelangt man über den Parkplatz

# Aufgabe 4:

Folgen Sie den eingezeichneten Pfeilen etc. von **Anfang** bis **Ende** in der richtigen Reihenfolge und betrachten alle Karten und Luftbilder als Einheit. Zu beachten ist auch eine eventuelle Nummerierung!



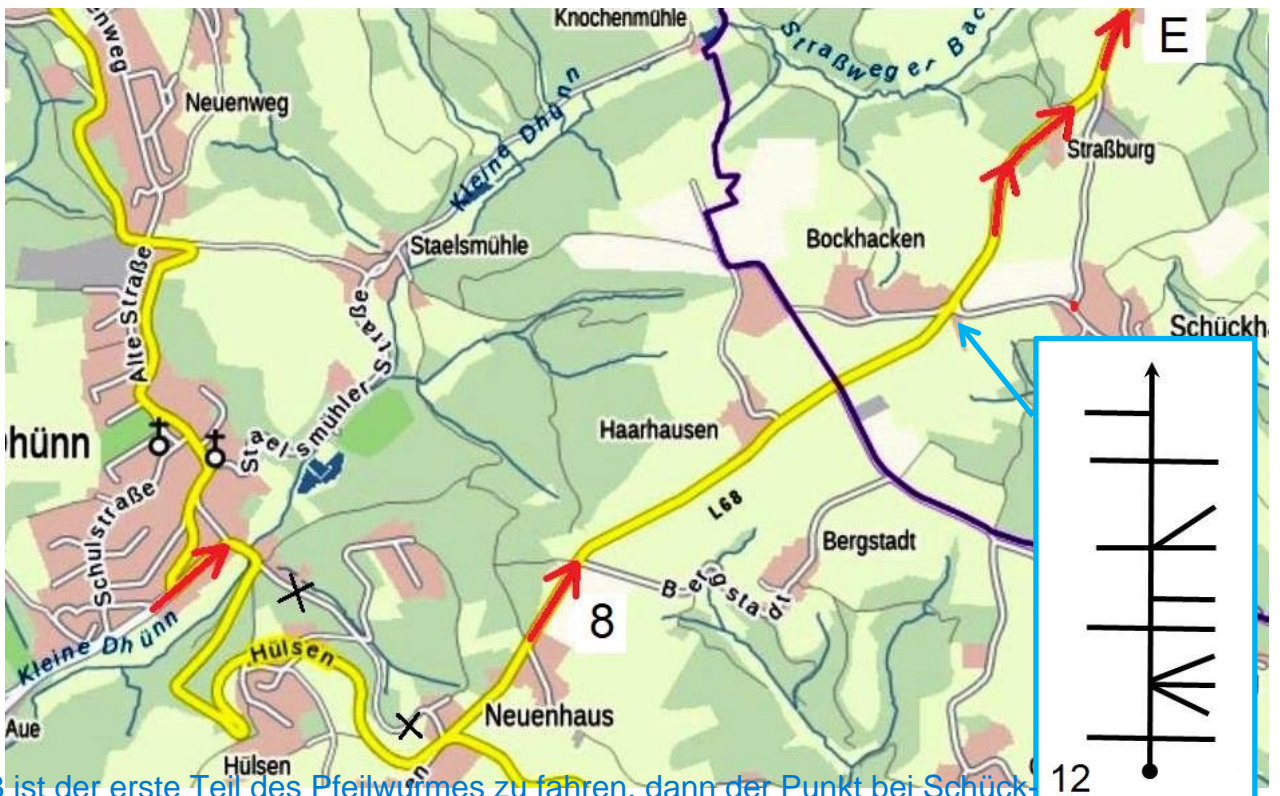
3a = Überlappung



bald kommt sie, die



Wer hier nicht am Anfang des Gebäudes (links) wendet, bekommt ein Kamel



Nach Pfeil 8 ist der erste Teil des Pfeilwurmes zu fahren, dann der Punkt bei Schückhausen und der zweite Teil des Pfeilwurmes. Als Nr. 12 ist dann die Fischgräte dran: zuerst durch die mittlere der 3 Straßen zur L 68. Dann 2x links zurück und an der Bushaltestelle ebenfalls links. Nochmal über die L 68 (2x links) und geradeaus zur Bushaltestelle. Danach rechts weiterfahren

## Aufgabe 5:

Folgen Sie den eingezeichneten Pfeilen etc. von **Anfang** bis **Ende** in der richtigen Reihenfolge und betrachten alle Karten als Einheit. Zu beachten ist auch eine eventuelle Nummerierung!



Kamel-  
Edition!!!



Den Punkt in Unterholl nicht übersehen!

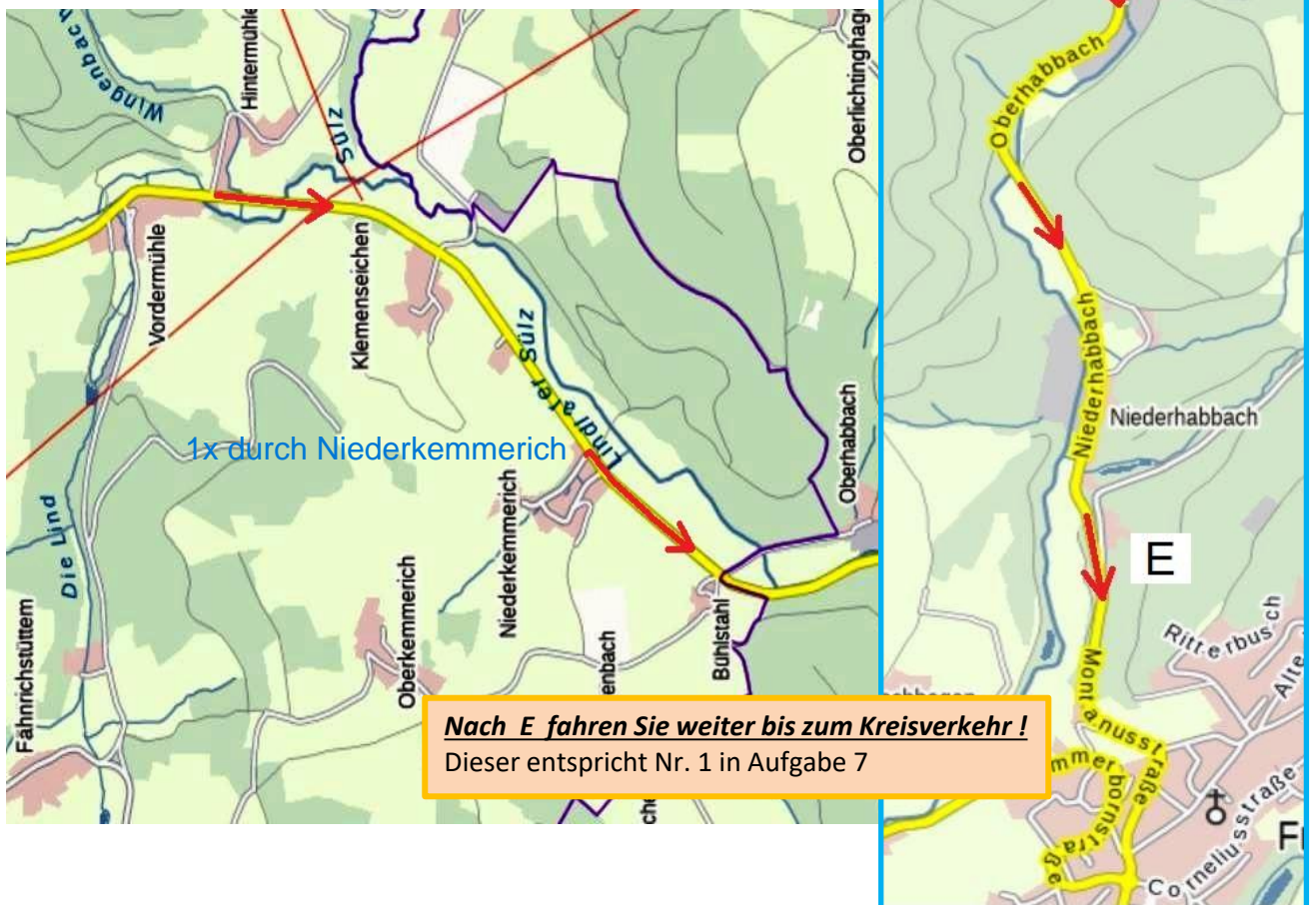
In Wipperfeld nach dem Pfeil an der Kirche zuerst den Punkt fahren. Danach rechts abbiegen und den Kreisverkehr gegenüber der Hauptstraße links herum fahren

## Aufgabe 6:

Folgen Sie den eingezeichneten Pfeilen etc. von **Anfang** bis **Ende** in der richtigen Reihenfolge und betrachten alle Karten als Einheit.

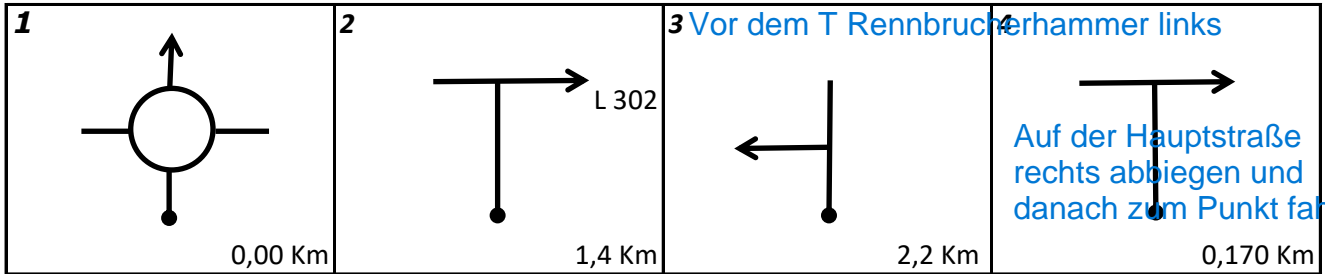


Die beiden Punkte Niederbenningrath und Fährnischstütem beachten



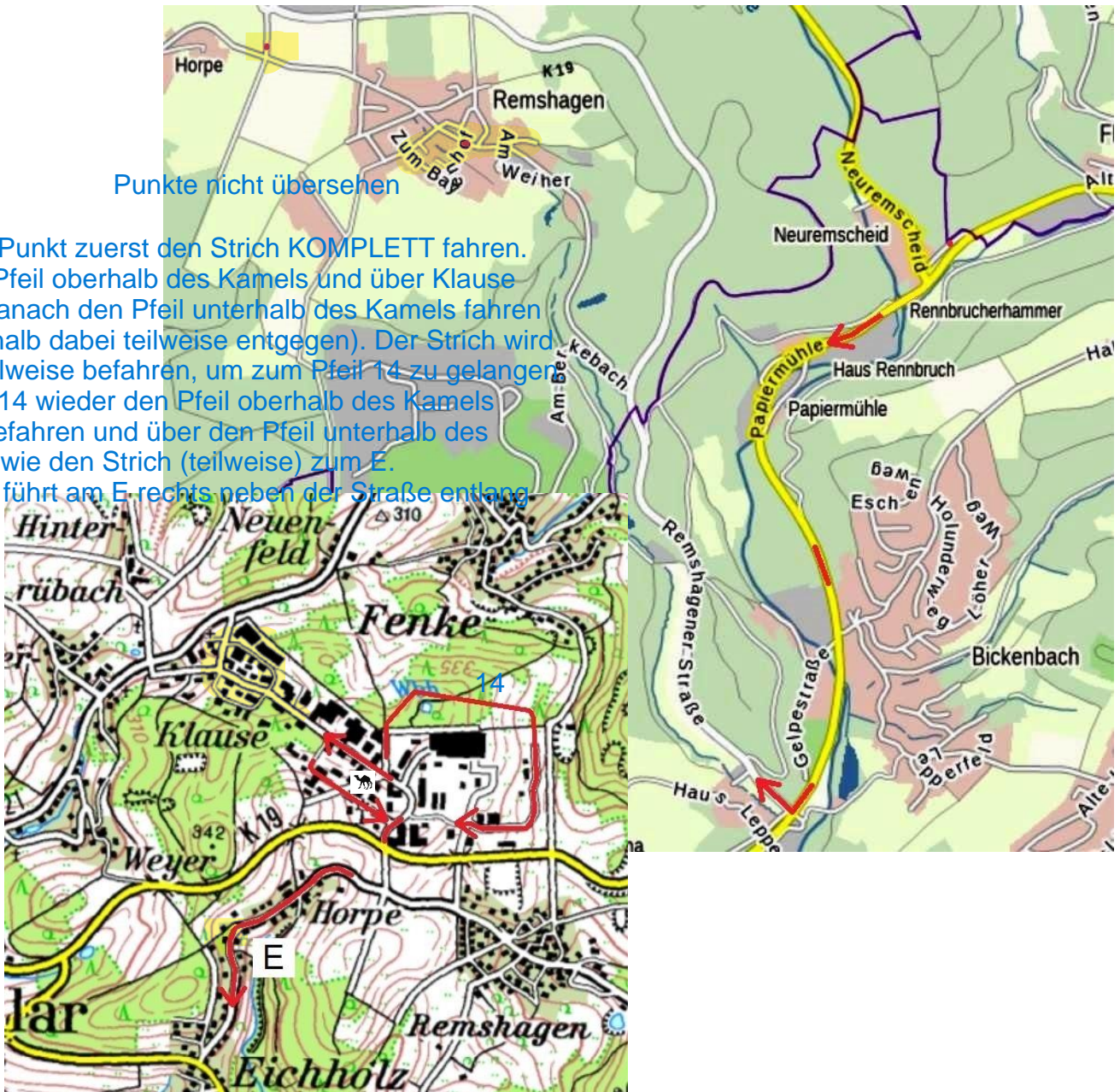
# Aufgabe 7:

In dieser Aufgabe ist besonders auf die Nummerierung zu achten!  
 Weiterhin dürfen Pfeile nach dem ersten Befahren auch teilweise entgegen gefahren werden. Das Befahren der Striche ist nach dem ersten Befahren nur noch teilweise erlaubt. Ansonsten gilt für die richtige Reihenfolge immer die kürzeste Verbindung lt. allen Karte(n). Zusätzlich sind in dieser Aufgabe die jeweils ersten beiden Buchstaben des Ortsnamens aller gelben Ortseingangsschilder zu notieren.



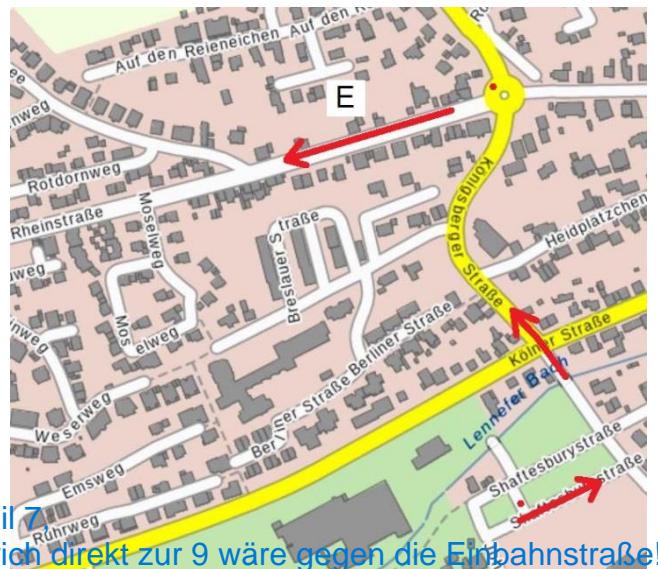
Punkte nicht übersehen

Nach dem Punkt zuerst den Strich KOMPLETT fahren. Dann den Pfeil oberhalb des Kamels und über Klausen wenden. Danach den Pfeil unterhalb des Kamels fahren (Pfeil oberhalb dabei teilweise entgegen). Der Strich wird jetzt nur teilweise befahren, um zum Pfeil 14 zu gelangen. Nach Pfeil 14 wieder den Pfeil oberhalb des Kamels teilweise befahren und über den Pfeil unterhalb des Kamels, sowie den Strich (teilweise) zum E. Der E Pfeil führt am E rechts neben der Straße entlang.



# Aufgabe 8:

Hier gilt die Einbahnstraßenregelung !  
 Folgen Sie den eingezeichneten Pfeilen etc. von **Anfang** bis **Ende** in der richtigen Reihenfolge und betrachten alle Karten als Einheit.  
 Zu beachten ist auch eine eventuelle Nummerierung!

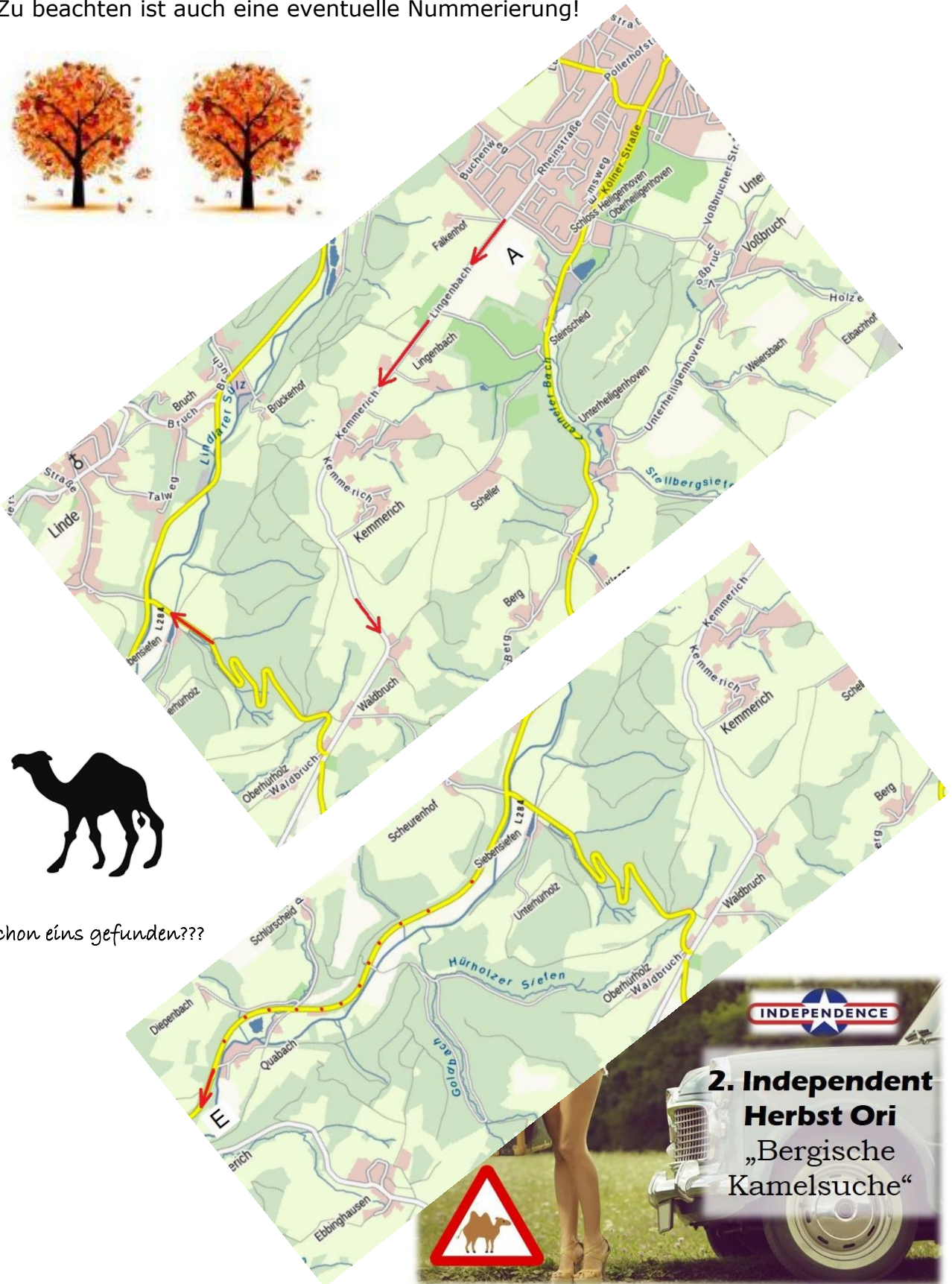


Nach 4 den Punkt und den langen Pfeil fahren, Danach Pfeil 7 den Strich, nochmals 7 und den langen Pfeil zur 9. Vom Strich **direkt** zur 9 wäre gegen die Einbahnstraße! Der Punkt wäre Nr. 10, kann aber aufgrund der Beschilderung (Einbahnstraße) nicht geradeaus angefahren werden. Daher zuerst den Pfeil, dann zum Punkt und nochmal über den Pfeil. Direkt über Shaffesburystraße wäre gegen die Einbahnstraßenregelung.



## Aufgabe 9:

Folgen Sie den eingezeichneten Pfeilen etc. von **Anfang** bis **Ende** in der richtigen Reihenfolge und betrachten alle Karten als Einheit. Zu beachten ist auch eine eventuelle Nummerierung!

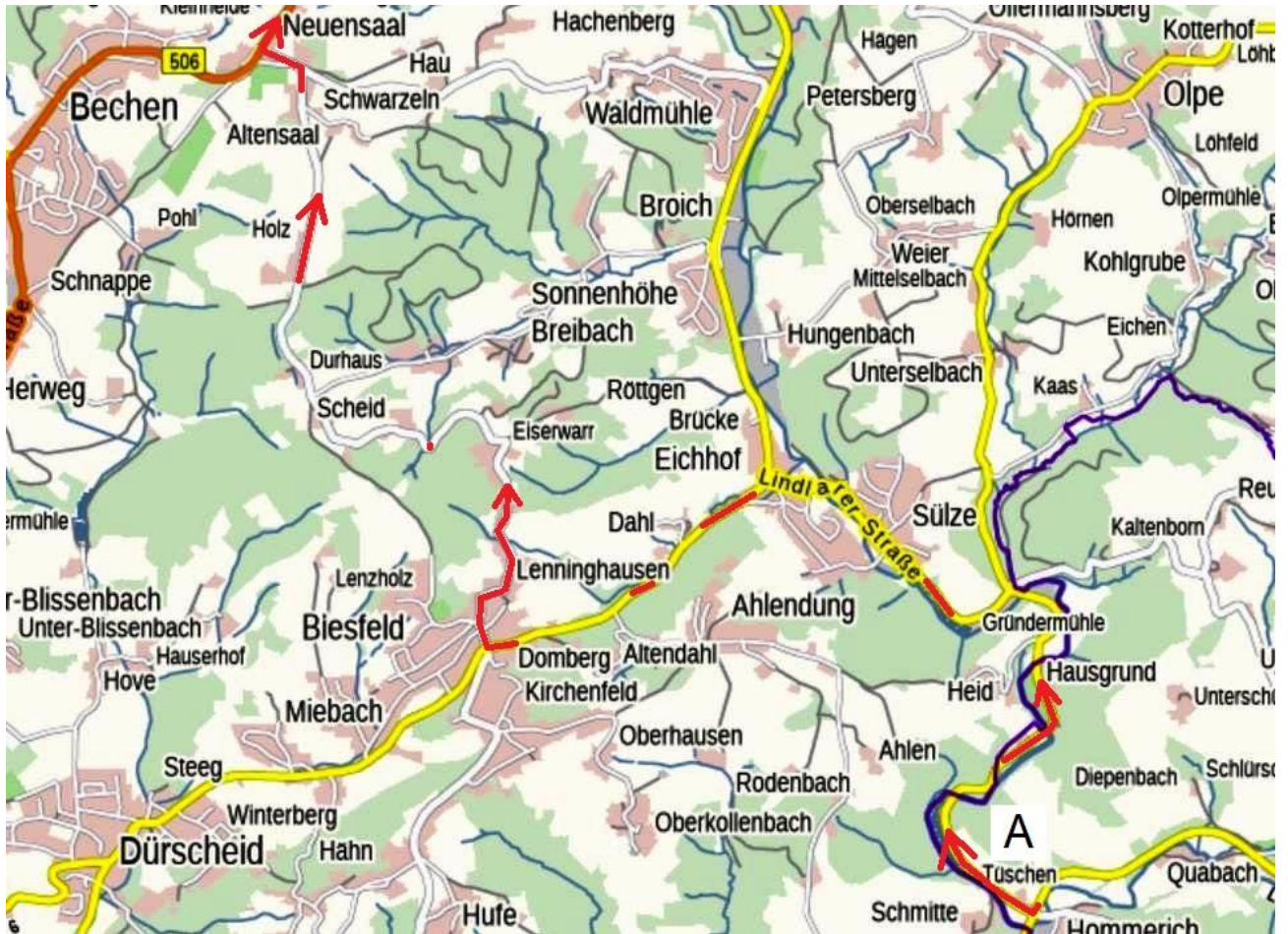


Schon eins gefunden???



## Aufgabe 10:

Folgen Sie den eingezeichneten Pfeilen etc. von **Anfang** bis **Ende** in der richtigen Reihenfolge und betrachten alle Karten als Einheit.  
Zu beachten ist auch eine eventuelle Nummerierung!

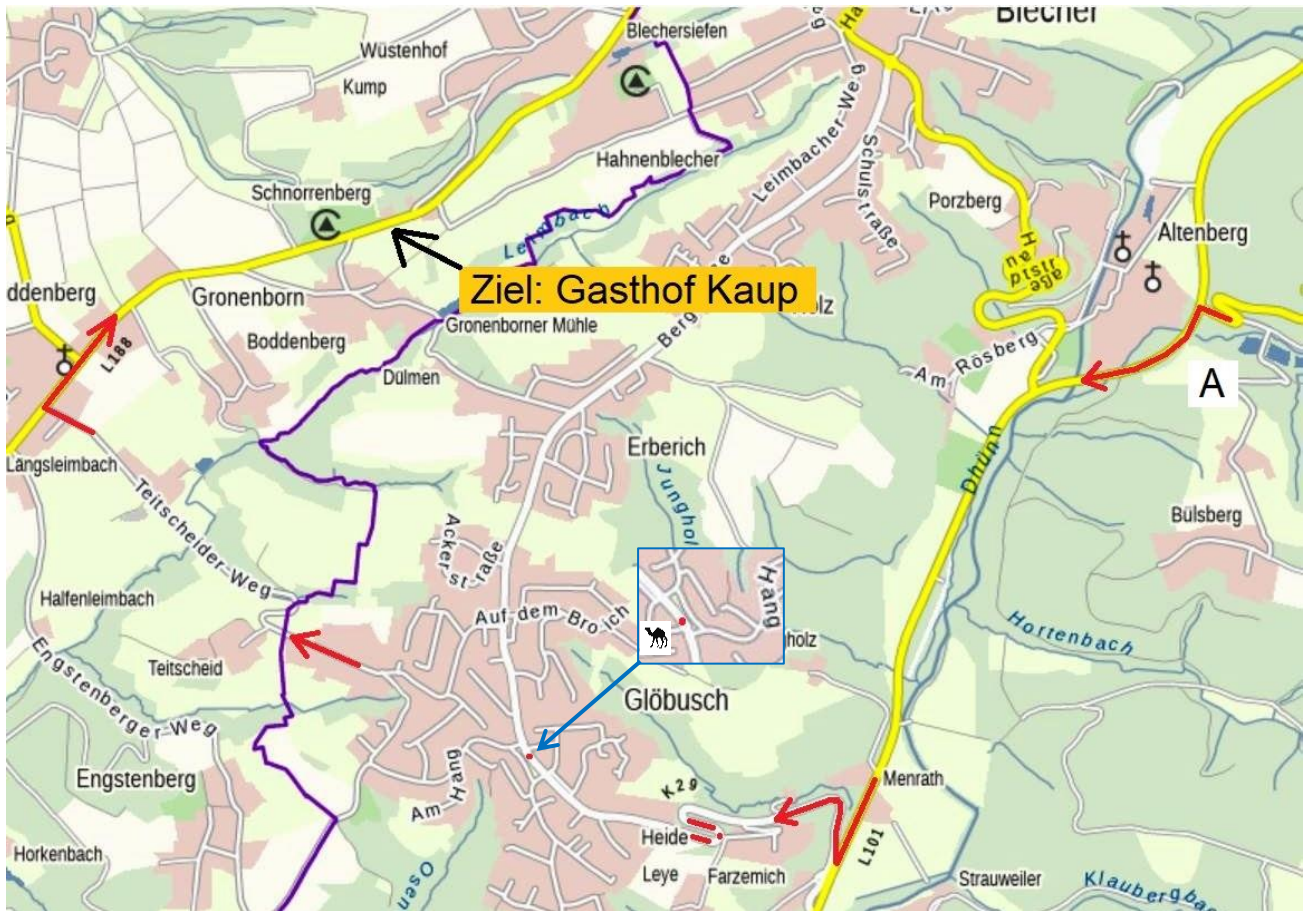


Punkt in Herschertal beachten und durch Unterossenbach fahren. In Oberossenbach den kleinen Weg oben zum Pfeilanfang fahren. Punkt in Hüttchen nicht übersehen!

## Aufgabe 11:

Folgen Sie den eingezeichneten Pfeilen etc. von **Anfang** bis **Ende** in der richtigen Reihenfolge und betrachten alle Karten als Einheit.

Zu beachten ist auch eine eventuelle Nummerierung!



Kurz vor dem Ziel ist nur noch eine Runde über einen Parkplatz in Glöbusch links herum zu drehen, da zwei Punkte anzufahren sind

**Sie haben es geschafft !**

**Herzlich willkommen im Ziel, bzw. im**

**Gasthof Kaup - Berliner Str. 261, 51377 Leverkusen**

**Tel.: 0214 91137**

**Wir wünschen Ihnen einen guten Appetit und angenehme  
"Benzin"-Gespräche**

***Ihre Fahrtleitung***













